


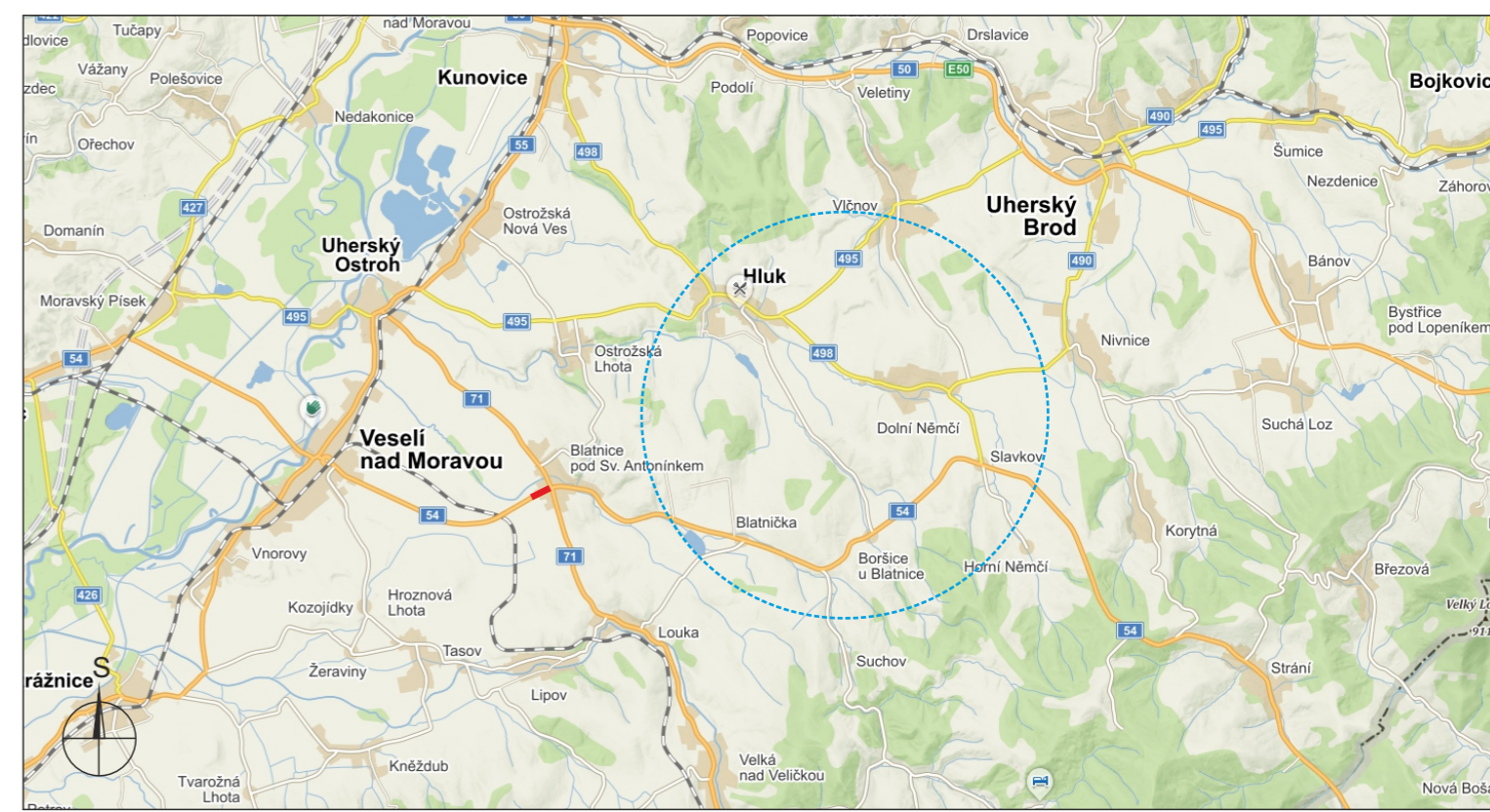


SITUACE PŘECHODNÉHO DOPRAVNÍHO ZNAČENÍ

LEGENDA:

-  B4 - PŘECHODNÉ SVISLÉ DOPRAVNÍ ZNAČENÍ
-  E13 - PŘECHODNÉ SVISLÉ DOPRAVNÍ ZNAČENÍ
-  - OBJÍZDNÁ TRASA PRO DOPRAVU NAD 7,5t



POTVRZENÍ PLATNOSTI DOKUMENTACE: POLICIE ČESKÉ REPUBLIKY - DOPRAVNÍ INSPEKTORÁT UHERSKÉ HRADIŠTĚ:	
ŘSD ČR - SPRÁVA JIHLAVA: Dne/....../2018	ŘSD ČR - SPRÁVA ZLÍN: Dne/....../2018

DOKA • Svislé dopravní značení • Vodorovné dopravní značení • Provizorní dopravní značení • Projektování dopravního značení

DOKA, s.r.o., provozovna: Na návsi 11/5, Holásky, 620 00 Brno, IČ: 63471752, DIČ: CZ63471752, e-mail: info@dokadz.cz, www.dokadz.cz, mob.: 603 881 905

VEDOUcí PROJEKTANT	Aleš TESAŘ	 	 DOKA, s.r.o. Na návsi 11/5, Holásky, 620 00 Brno IČ: 63471752, DIČ: CZ63471752 e-mail: info@dokadz.cz www.dokadz.cz mob.: 603 881 905
ZODPOVĚDNÝ PROJEKTANT	Aleš TESAŘ		
VYPRACOVAL	Pavel NEVÍDAL		
KRESLIL	Pavel NEVÍDAL		
KONTROLOVAL	Michal BIELKO		
KRAJ: ZLÍNSKÝ	OKRES: UHERSKÉ HRADIŠTĚ	KÚ: -----	
STAVBA:			
I/54 BLATNICE POD SV. ANTONÍNEM PRŮTAH doplňk objízdny trasy pro NV nad 7,5t			
NÁZEV VÝKRESU:			
SITUACE PŘECHODNÉHO DOPRAVNÍHO ZNAČENÍ			
DATUM	2/2018	FORMÁT	3 x A4
MĚŘÍTKO	-----	ÚČEL	RDS
ČÍS. ZAKÁZKY	PDZ - 016	ARCHIVNÍ ČÍS.	2018 - 019
ČÍS. SOUPRAVY	ČÍS. PŘÍLOHY		2